Ⓐ Szczegół konstrukcji krawężnika ze ściekiem przykrawężnikowym z kostki betonowej z chodnikiem

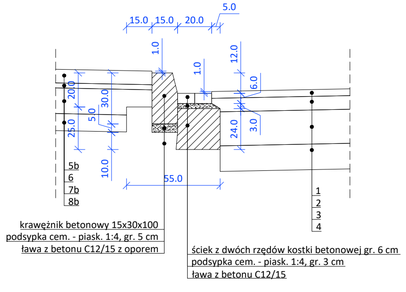

Ⓑ Szczegół konstrukcji opornika drogowego

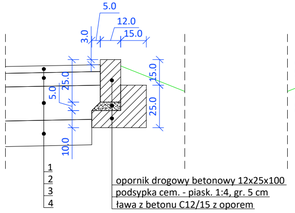

Ⓒ Szczegół konstrukcji opornika drogowego obniżonego

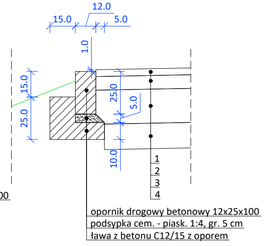

Ⓓ Szczegół konstrukcji krawężnika z chodnikiem

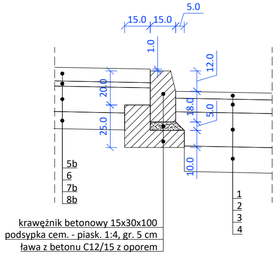

Ⓓ' Szczegół konstrukcji krawężnika

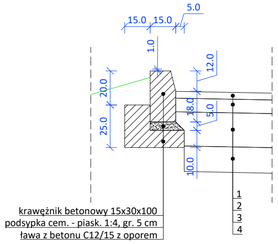

Konstrukcja nawierzchni na projektowanych odcinkach DG-1 i DG-2, włączeniach dróg DD-1, DD-2, DD-3, stanowiskach postojowych i zjazdach bitumicznych:

1. Warstwa ścieralna z betonu asfaltowego AC 11 S, gr. 4;
2. Warstwa wiążąca z betonu asfaltowego AC 16 W, gr. 8 cm;
3. Warstwa podbudowy zasadniczej z mieszanki niezwiązanej 0/31,5 z kruszywem C_{NUP} , gr. 20 cm;
4. Warstwa podbudowy pomocniczej z mieszanki związanej cementem $C_{1/6}$, gr. 15 cm;
9. Podłoże doprowadzone do G1, wyprofilowane i zagęszczone;

Konstrukcja nawierzchni na projektowanych zjazdach z kostki betonowej :

5a. Warstwa ścieralna z betonowej kostki, gr. 8 cm;
6. Warstwa podsypki cementowo - piaskowej 1:4, gr. 3 cm;
7a. Warstwa podbudowy z mieszanki niezwiązanej 0/31,5, gr. 20 cm;
8a. Warstwa odcinająca z piasku, gr. 15 cm;
9. Podłoże doprowadzone do G1, wyprofilowane i zagęszczone;

Konstrukcja nawierzchni na projektowanym chodniku :

5b. Warstwa ścieralna z betonowej kostki, gr. 6 cm;
6. Warstwa podsypki cementowo - piaskowej 1:4, gr. 3 cm;
7b. Warstwa podbudowy z mieszanki niezwiązanej 0/31,5, gr. 15 cm;
8b. Warstwa odcinająca z piasku, gr. 10 cm;
9. Podłoże doprowadzone do G1, wyprofilowane i zagęszczone;

Ⓔ Szczegół konstrukcji obrzeża betonowego na krawędzi zewnętrznej chodnika

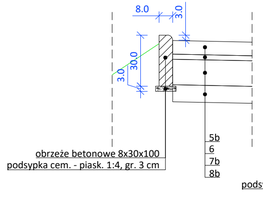

Ⓔ' Szczegół konstrukcji obrzeża betonowego na krawędzi wewnętrznej chodnika

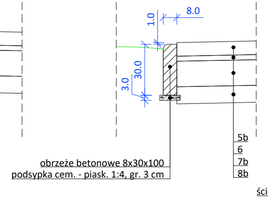

Ⓕ Szczegół konstrukcji ścieku z betonowej kostki na krawędzi jezdni i stanowiska postojowego

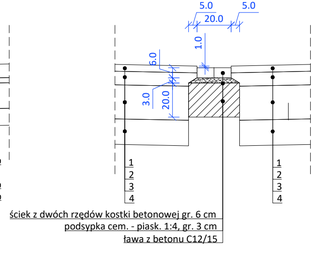

Ⓖ Szczegół konstrukcji krawężnika najazdowego na przejściu dla pieszych

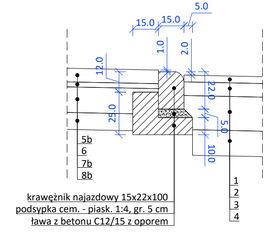

Ⓗ Szczegół konstrukcji krawężnika najazdowego na zjeździe z kostki betonowej

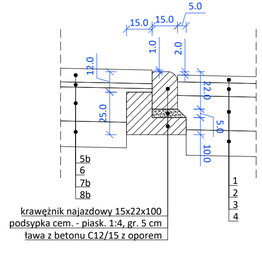

Ⓘ Szczegół konstrukcji obniżonego opornika drogowego na zjeździe bitumicznym - poszerzeniu jezdni

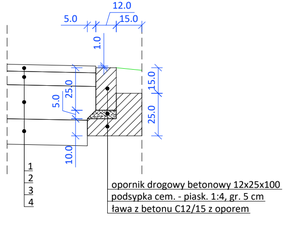

JEDNOSTKA PROJEKTOWA

LPT PROJEKT
Krzysztof Tomkiewicz
Os. Zwycięstwa 11/96, 61-646 Poznań, NIP 763-19-28-241 REGON 363-767-915

INWESTOR

GMINA ZŁOTÓW
ul. Leśna 7, 77-400 ZŁOTÓW

NAZWA INWESTYCJI

PRZEBUDOWA DROGI GMINNEJ W MIEJSCOWOŚCI ZALESIE

NAZWA OBIEKTU

PRZEBUDOWA DROGI WRAZ ZE ZJAZDAMI, BUDOWA SYSTEMU ODWADNIAJĄCEGO Z KANALIZACJĄ DESZCZOWĄ, PRZEBUDOWA INFRASTRUKTURY TECHNICZNEJ

ADRES OBIEKTU

działki o nr ewid. 27, 116, 61, 46, 47/3, 50, 78, 185/2 - obręb Zalesie, jednostka ewidencyjna 303108_2 - Złotów obszar wiejski, gmina Złotów, powiat złotowski , woj. wielkopolskie

STADIUM	DATA OPRACOWANIA	SKALA RYSUNKU
PROJEKT WYKONAWCZY	**05.2017**	**1:20**

NAZWA RYSUNKU: **SZCZEGÓŁY KONSTRUKCYJNE**

NR RYS./NR ARK.: **D-4**

FUNKCJA	IMIĘ I NAZWISKO	BRANŻA	SPECJALNOŚĆ / NR UPR.	PODPIS
PROJEKTANT	Krzysztof Tomkiewicz	drogowa	specjalność inżynieryjna drogowa nr ew. ZAP/0088/PWOD/15	
SPRAWDZAJĄCY	Tomasz Szynkowski	drogowa	specjalność inżynieryjna drogowa nr ew. ZAP/0055/POOD/12	